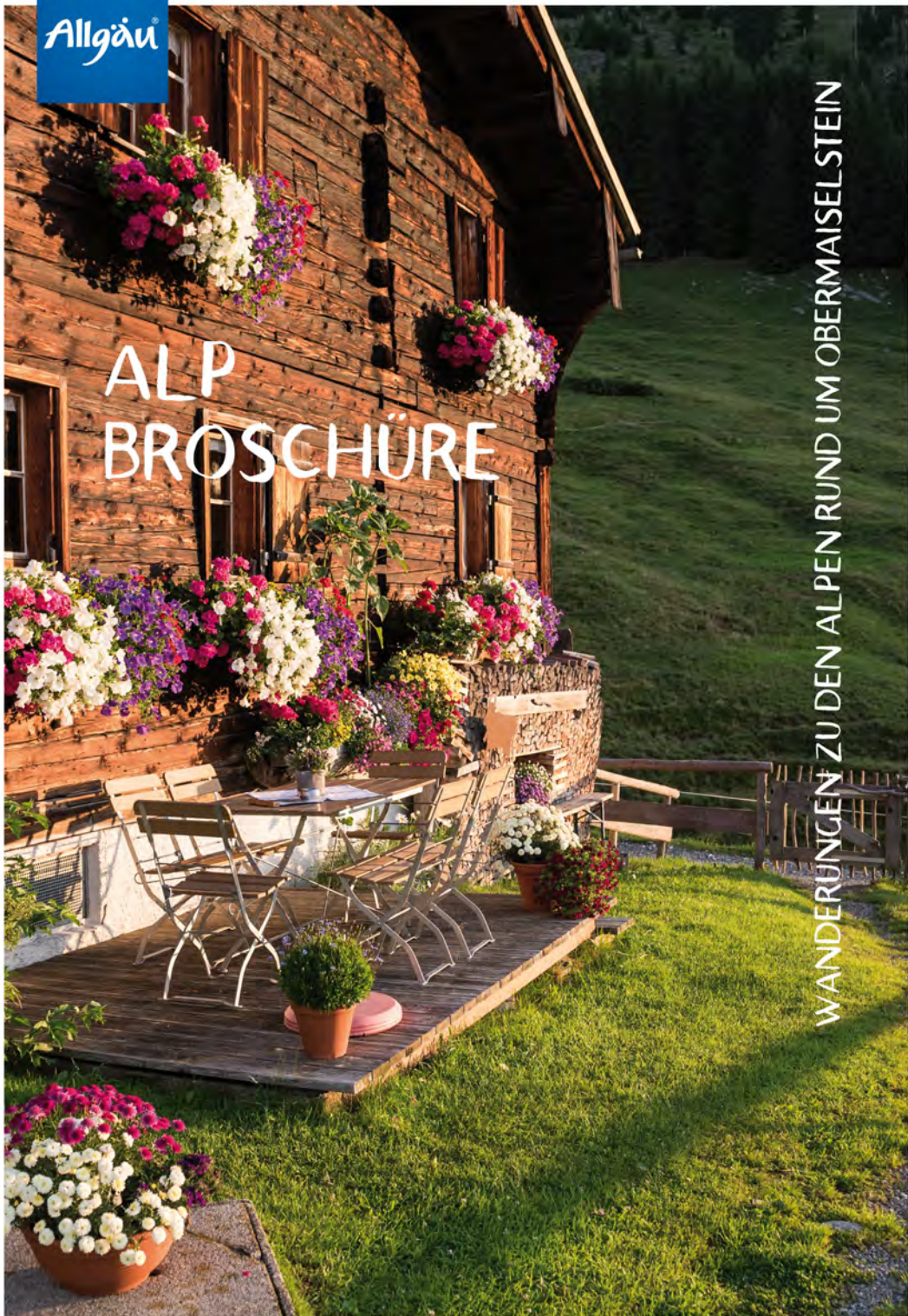


Allgäu®

ALP BROSCHÜRE

WANDERUNGEN ZU DEN ALPEN RUND UM OBERMAISELSTEIN



ALLGÄUER ALPGENUSS



Obermaiselstein ist Partnergemeinde des Vereins „Allgäuer Alpgenuss e.V.“

Viele Alpen rund um Obermaiselstein haben sich ebenfalls angeschlossen und verpflichten sich als Partneralpe, ihren Gästen ausschließlich Produkte aus der Region anzubieten und ihren Warenbezug offen zu legen.

Im „grünen“ Allgäu wird Milch gewonnen, aus der wiederum auf Sennalpen oder ansässigen Molkereien und Sennereien Butter und Käse hergestellt wird. Auch Wurst und Fleisch, Backwaren und Getränke werden in der Region produziert und so geht das Ganze Hand in Hand: Durch die Länd- und Alpwirtschaft wird sowohl die wunderschöne Allgäuer Kulturlandschaft erhalten, wie auch die Produktion der qualitativ sehr hochwertigen Lebensmittel ermöglicht. So können Sie in den Bergen Erholung finden, auf den Alpen rasten und dort genau die Lebensmittel verzehren, die in dem Gebiet rund um Sie gewonnen werden.

Die teilnehmenden Alpen verpflichten sich aus Überzeugung dazu und informieren Sie auch gerne. Sie sind in dieser Alpbroschüre mit dem Logo „Allgäuer Alpgenuss – Partneralpe“ gekennzeichnet: „Hier schmeckt's guat!“

Weiterführende Informationen finden Sie auch unter www.alpgenuss.de

ALPE HÖRNLE




Die Alpe Hörnle liegt auf 1.380m Höhe. Sie entstand als eigene Einheit aus der Aufteilung der Großalpe „Riepperg“ („Rietberg“), die im 16. Jahrhundert bis zu 500 Weiden umfasst haben dürfte und befindet sich seit 1784 im Eigentum einer Alpengenossenschaft. Auch heute ist sie im Besitz der Alpengenossenschaft Hörnle.

Es verbringen dort ca. 220 Stück Jungvieh, Milchkühe und Haflinger den Sommer.

Gäste können die Alpe Hörnle besuchen und auf der großen Sonnenterrasse deftige Brotzeiten, Milch, Buttermilch, Getränke, Kaffee und täglich hausgemachten Kuchen genießen.

Sie finden eine herrliche Aussicht auf das Gottesackerplateau und die Oberstdorfer Berge vor und für Kinder gibt es einen großen Spielplatz mit Trampolin, Schaukel und Sandkasten. Zu erreichen ist die Alpe von Grasgehren aus in ca. 45 min, oder vom Parkplatz an der Schranke am Riedbergpass in ca. 30 min auf befestigten Wegen, welche auch sehr gut mit dem Kinderwagen befahrbar sind.



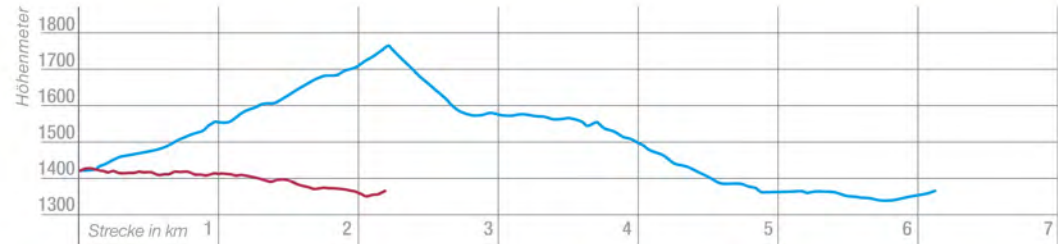
Öffnungszeiten:

Von Ende Mai bis Mitte Oktober täglich von 10:30 bis 18 Uhr geöffnet.

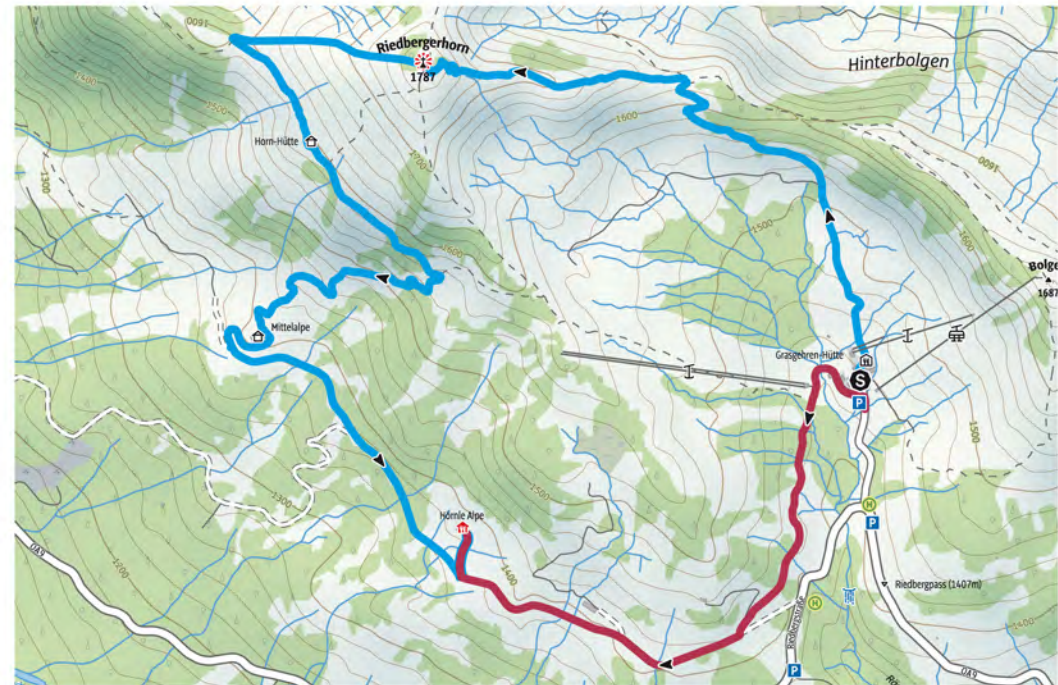
Schönbergtal · 87538 Obermaiselstein · Tel: +49 160 97964901



• LEICHT	2.2	0,35	59	16
SCHWIERIGKEIT	STRECKE IN KM	DAUER IN STUNDEN	ABSTIEG IN METER	AUFSTIEG IN METER



• MITTEL	6.1	2.19	427	374
SCHWIERIGKEIT	STRECKE IN KM	DAUER IN STUNDEN	ABSTIEG IN METER	AUFSTIEG IN METER



MITTELALPE



Auf den Südwest-Hängen des Riedberger Horns befindet sich die Mittelalpe, die bereits im 18. Jahrhundert erstmals erwähnt wurde. 1896 wurde die Alpe von der Wald- und Weidegenossenschaft („Reachtlar“) Obermaiselstein gekauft und ist seither in deren Besitz.

Auf der Mittelalpe, deren Weideflächen vom „Anger“ auf ca. 1.100 m bis auf den Gipfel des Riedberger Horns auf 1.787 m reichen, verbringen ca. 180 Stück Jungvieh ihren Sommer.

Besonders attraktiv ist die traumhafte Aussicht von der 1.420 m hoch gelegenen Sonnenterrasse in die Oberstdorfer und Vorarlberger Berge, wo Gäste den selbstgemachten Kuchen und die leckeren Brotzeiten bei schönem Wetter genießen können. Bei Regen lädt die gemütliche Gaststube zur Einkehr ein.



Öffnungszeiten:

- Mai bis Anfang Oktober täglich geöffnet
- Ab Mitte Oktober findet der Wechsel zum Winterwirt statt.

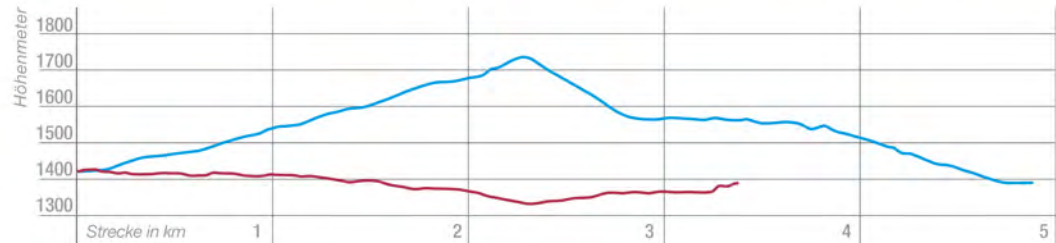
Die Mittelalpe ist die einzige Alpe im Obermaiselsteiner Gebiet, die auch im Winter bewirtschaftet wird.



Schönbergtal · 87538 Obermaiselstein · Tel: +49 8328 249




• LEICHT	3,3	0,55	75	51
SCHWIERIGKEIT	STRECKE IN KM	DAUER IN STUNDEN	ABSTIEG IN METER	AUFSTIEG IN METER



• MITTEL	4,7	1,56	382	347
SCHWIERIGKEIT	STRECKE IN KM	DAUER IN STUNDEN	ABSTIEG IN METER	AUFSTIEG IN METER



ALPE SCHÖNBERG



Die Alpe Schönberg liegt im Schönbergtal (Riedbergpass) auf 1.341 m am Fuße des Beslers zwischen Obermaiselstein und Balderschwang.

Die Alp ist seit dem ausgehenden 16. Jahrhundert bekannt und hieß früher „Scheinberg“. Von Juni bis September werden dort ca. 100 Stück Jungvieh, 2 Kühe, Haflinger und Esel versorgt. Und natürlich werden Wanderer mit einer Brotzeit aus heimischen Produkten, sowie erfrischenden Getränken verwöhnt. Auch die hausgemachten Kuchen (mit Dinkelmehl) sind ein besonderes Highlight. Die Alpe ist mit dem Rad, zu Fuß oder bequem mit dem Bus für jeden Gast, jung oder älter, zu erreichen. Bei schlechtem Wetter steht eine gemütliche Gaststube für die Einkehr zur Verfügung.

-  E-BIKE GEEIGNET
-  KINDERWAGEN GEEIGNET
-  BUSHALTESTELLE IN DER NÄHE

Öffnungszeiten:
Von Ende Mai bis Ende September täglich geöffnet.

Schönbergtal · 87538 Obermaiselstein · +49 171 1936116



ALPE HERZBERG



...bzw. „Becke Berg“ im Dialekt.
Die Alp befindet sich im Tal der Schönberger Ach auf fast genau 1200 m. Die seit 1585 bekannte Alpe hieß zunächst „am Furt“, der heutige Name entstand erst zu Beginn des 19. Jahrhunderts.

Neben den Wiesen und Weiden der Herzberg Alpe grasen die ca. 140 Stück Vieh auch noch auf der nahegelegenen Grasgehren Alpe.
In der Hütte der Alpe Herzberg werden den Gästen Brotzeiten und erfrischende Getränke angeboten, sowie frische Milch und Buttermilch von Kühen mit Hörnern.

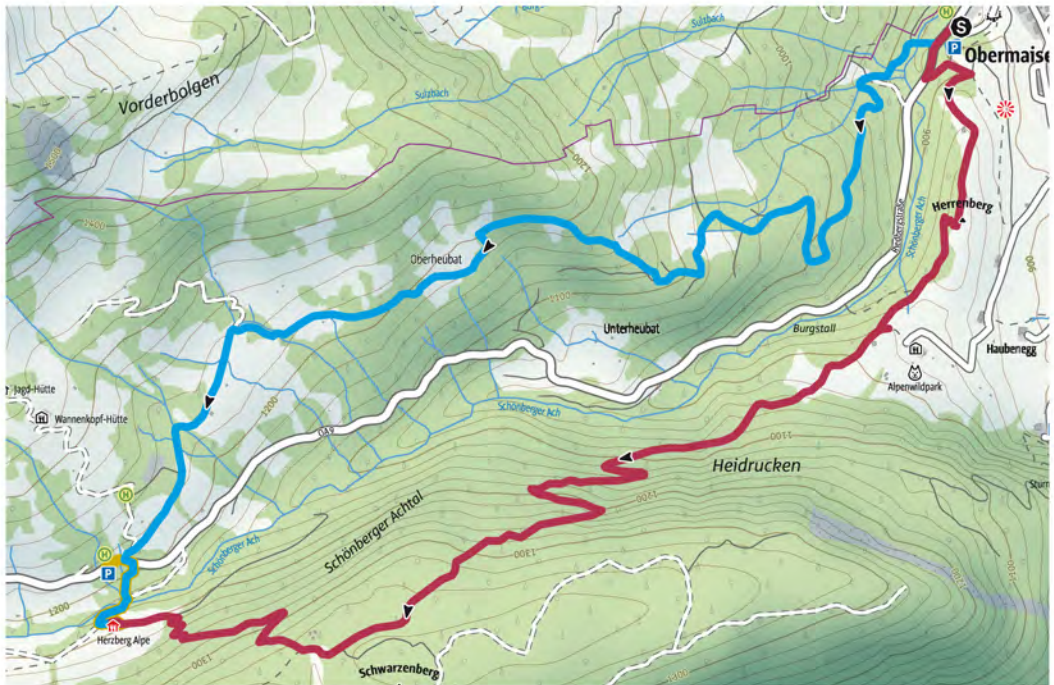
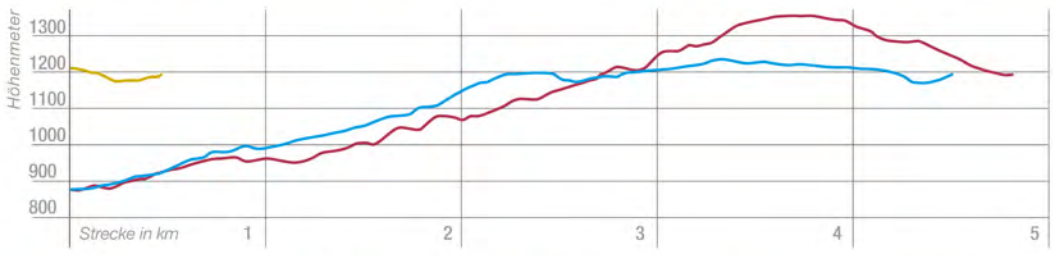


 E-BIKE GEEIGNET

BUSHALTESTELLE IN DER NAHE 

Öffnungszeiten:
Von Mitte Juni bis zum Obermaiselsteiner Vihscheid täglich geöffnet.

Schönbergtal · 87538 Obermaiselstein · Tel: +49 8328 249



NATURPARK NAGELFLUHKETTE

Der Naturpark Nagelfluhkette umfasst eine Fläche von 405 Quadratkilometern und ist der erste grenzüberschreitende Naturpark zwischen Deutschland und Österreich. Die 15 Mitgliedsgemeinden liegen rund um den markanten Gebirgszug der „Nagelfluhkette“. Viele der Lebensräume für schützenswerte Tiere und Pflanzen sind durch die harte Arbeit der Alpbewirtschafter entstanden.

„Schützen und nützen“ ist das Leitmotto innerhalb der einmaligen Kulturlandschaft, unter dem tagtäglich nachhaltige Regionalentwicklung geschieht.

Die Naturparkgemeinden arbeiten gemeinsam mit einem starken lokalen Partnernetzwerk an verschiedenen Projekten in den Bereichen Umweltbildung, nachhaltigem Tourismus und Natur- und Kulturlandschaftsschutz.

Das aktuelle Projekt „Bewegende Natur – Geschützte Lebensvielfalt“ fokussiert die Entwicklung des Naturparks hin zu einer Naturerlebnis-tourismusregion. Verkörpert wird dies vor allem durch die Naturpark-Ranger, die sich ständig in der Region bewegen und wissenskundige Ansprechpartner und Tourenführer sind.

Der Bereich Umweltbildung umfasst praktische Bildungsarbeit mit Naturparkschülern aus der Region, die ihre Heimat zum Beispiel bei einer Pflanzaktion im Wald, bei einem Bauernhofbesuch oder einem Alperlebnistag noch besser kennenlernen.

Das ganze Jahr über werden für Jung und Alt, Einheimische und Gäste geführte Wanderungen und Begegnungen mit qualifizierten Wissensvermittlern angeboten.

Aktuelle Termine unter www.nagelfluhkette.info




LOCHBACHTAL SCHWABEN ALPE



Auf etwa 1240 m befindet sich auf einem kleinen Plateau über dem Bach die Schwabenalpe. Die zugehörigen Weideflächen liegen höher.

Sie war früher im wechselnden Besitz hoher Herrschaften. Erwähnt wurde sie erstmals 1645 als Verkauf durch die Königsegg, danach dreimal gegen Ende des 17. Jahrhunderts, sowie 1727. Da gehörte sie jeweils zu Kloster Weingarten, was wohl auch den Namen erklärt.

Das heutige Gebäude trägt die Beschriftung „1860“ und stammt somit aus dem 19. Jahrhundert.



Im Dialekt heißt die Schwabenalpe „Ofrar's Berg“ und Wanderer erhalten dort eine kräftige Brotzeit sowie kühle Getränke.



Lochbachtal · 87538 Obermaiselstein



E-BIKE GEEIGNET

KINDERWAGEN GEEIGNET

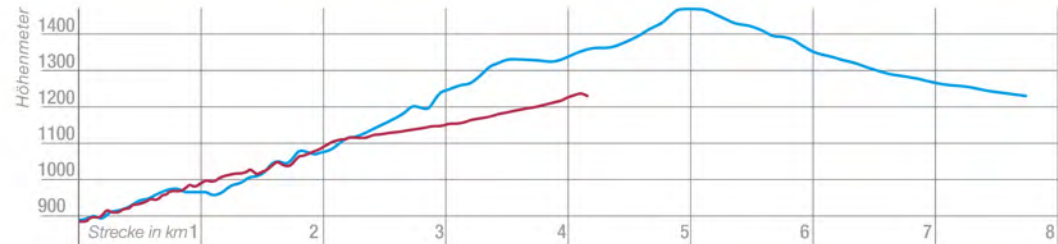


Öffnungszeiten:

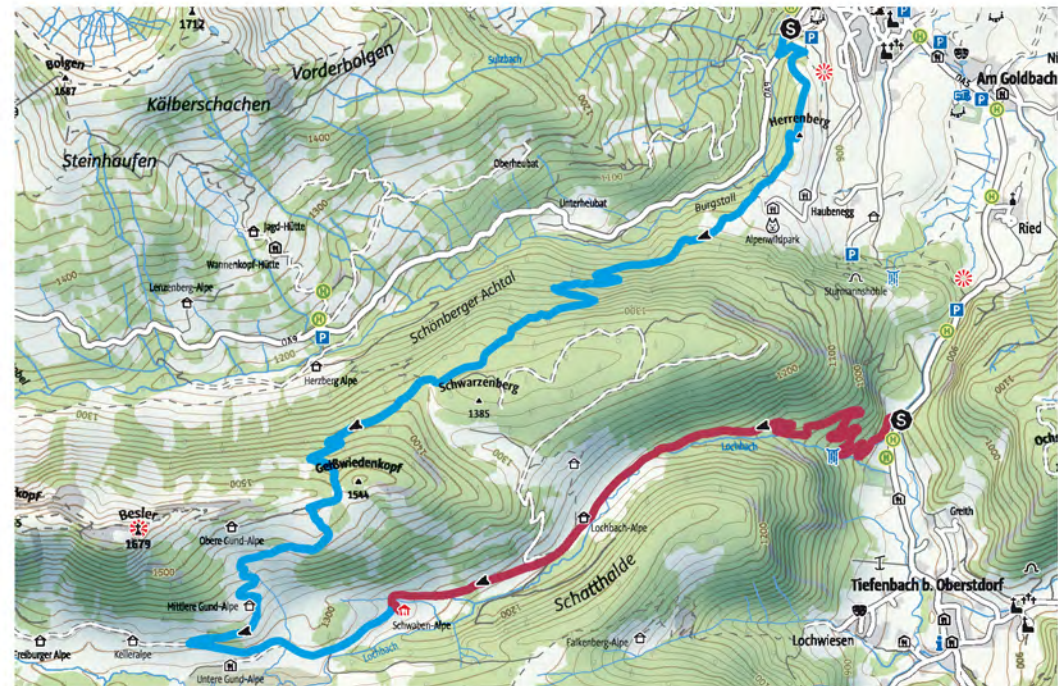
Von Anfang Juni bis zum Obermaiselsteiner Vihscheid täglich.



• MITTEL 4,1 1,33 9 379
SCHWIERIGKEIT STRECKE IN KM DAUER IN STUNDEN ABSTIEG IN METER AUFSTIEG IN METER



• MITTEL 7,7 2,58 264 629
SCHWIERIGKEIT STRECKE IN KM DAUER IN STUNDEN ABSTIEG IN METER AUFSTIEG IN METER



FREYBURGER ALPE



Die Freyburger Alpe liegt auf 1.340 m unterhalb des Beslers im Gutswiesertal (Lochbachtal). Sie bestand im 17. Jahrhundert noch aus mehreren kleinen Alpen. Josef Müller aus Freyburg kaufte die kleinen Besitztümer und vereinte sie zur heute 90 ha großen Alpe. Ihm verdankt sie auch ihren Namen.

Beweidet wird die Alpfläche bis 1.680 m (Besler).

Verwöhnt werden Wanderer und Fahrradfahrer auf der Sonnenterrasse mit Brotzeiten und Getränken sowie Kaffee und täglich frische gebackenem Kuchen. Bei schlechtem Wetter ist auch eine gemütliche Stube vorhanden.

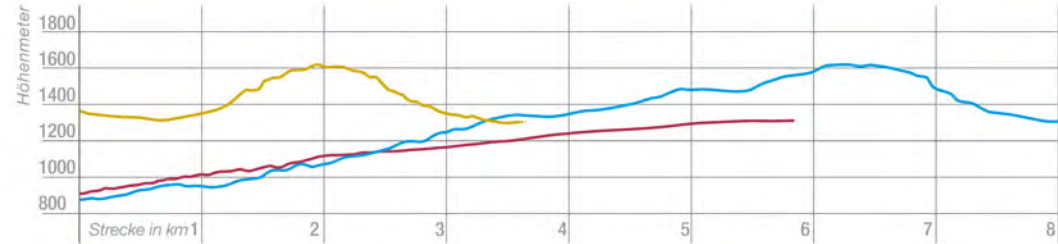
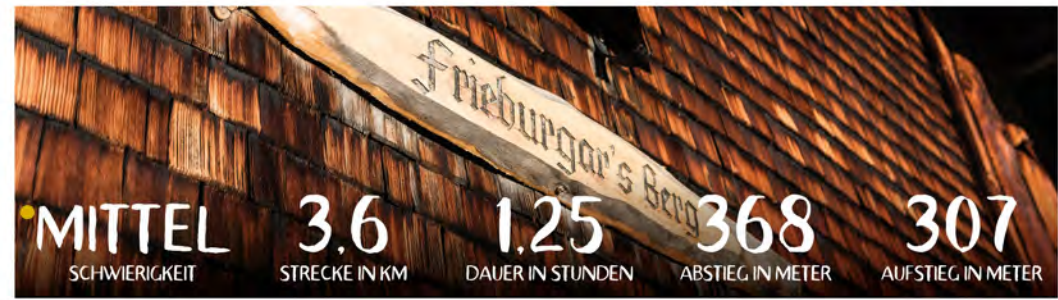


Lochbachtal · 87538 Obermaiselstein · www.freyburger-alpe.jimdo.com

E-BIKE
GEEIGNET

KINDERWAGEN
GEEIGNET

Öffnungszeiten:
Von Anfang Juni bis zum Obermaiselsteiner
Vihscheid täglich geöffnet.



ALPE DINJÖRGEN

LOCHBACHTAL



Die oberste Hütte des Lochbachtals steht auf ziemlich genau 1250 m Höhe. Erstmals erwähnt wurde die Alpe 1803. Der Name entstand sehr wahrscheinlich aus dem Doppelnamen Dionys und Jörg.
Die Hütte wurde nach zweimaligem Brand (1944 und 1948) weitgehend neu errichtet.

Auf den Alpflächen werden ca. 95 Stück Jungvieh und 4 Kühe betreut.



Verköstigt werden die Gäste mit Brotzeiten, Getränken und frischer Kuhmilch.



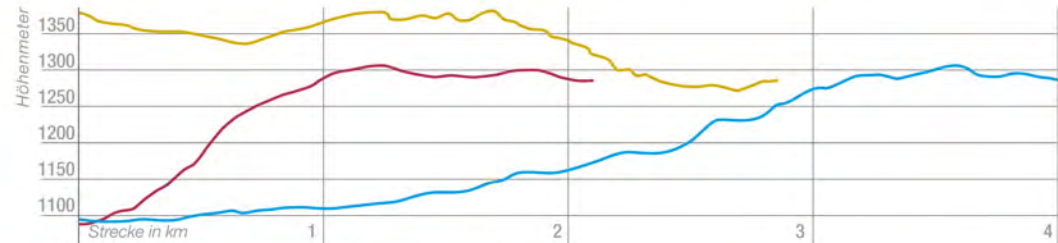
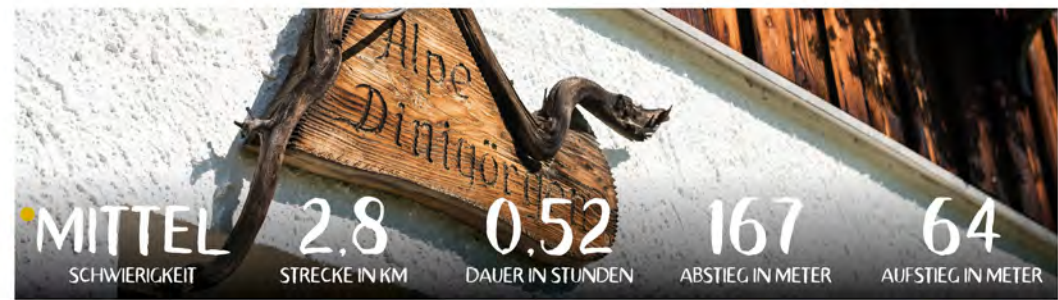
Lochbachtal · 87538 Obermaiselstein · Tel: +49 176 96461611



KINDERWAGEN
GEEIGNET



Öffnungszeiten:
Von Anfang Juni bis Anfang Oktober
täglich geöffnet.



SENNALPE SCHATTWALD



Die Sennalpe Schattwald-Rohrmoos liegt auf 1.050 m Höhe im Rohrmoostal, im Talgrund der Starzlach. Zum ersten Mal erwähnt wurde die Alpe 1498, die jetzige Hütte wahrscheinlich im 18. Jahrhundert erbaut. Die 150 ha große Alpfläche liegt in der Gemeinde Oberstdorf, bewirtschaftet wird die Alpe mit ca. 250 Stück Jungvieh, elf Milchkühen, zwei Eseln, Hühnern und Schweinen. Der Pächter der Flächen ist seit 1808 die Alpgenossenschaft Schattwald – Rohrmoos, der Besitzer Fürst Johannes Waldburg – Wolfegg zu Waldsee.

In der urigen Sennküche, wo heute noch auf offenem Feuer Käse hergestellt wird, können die Gäste auch ca. 100 Schellen, die für den Alpabtrieb gebraucht werden, besichtigen. Auf der Terrasse, oder bei schlechtem Wetter in der kleinen Gaststube, kann man die selbsterzeugten Produkte bei einer Brotzeit oder selbstgebackene Kuchen und Kaffee genießen. Natürlich kann man auch gerne etwas mitnehmen: Sennalpkäse, verschiedene Weichkäse, Butter und Schinken sind vakuumiert erhältlich.

Mehrfach gewann die Sennalpe Schattwald mit ihrem Berg- und Alpkäse bei der Prämierung des Alpwirtschaftlichen Vereins eine Goldmedaille.

Im Winter erhalten Sie den selbstproduzierten Bergkäse in Obermaiselstein, Am Scheid 26.

Öffnungszeiten: KINDERWAGEN GEEIGNET
Von Anfang Mai bis Mitte Oktober täglich geöffnet.

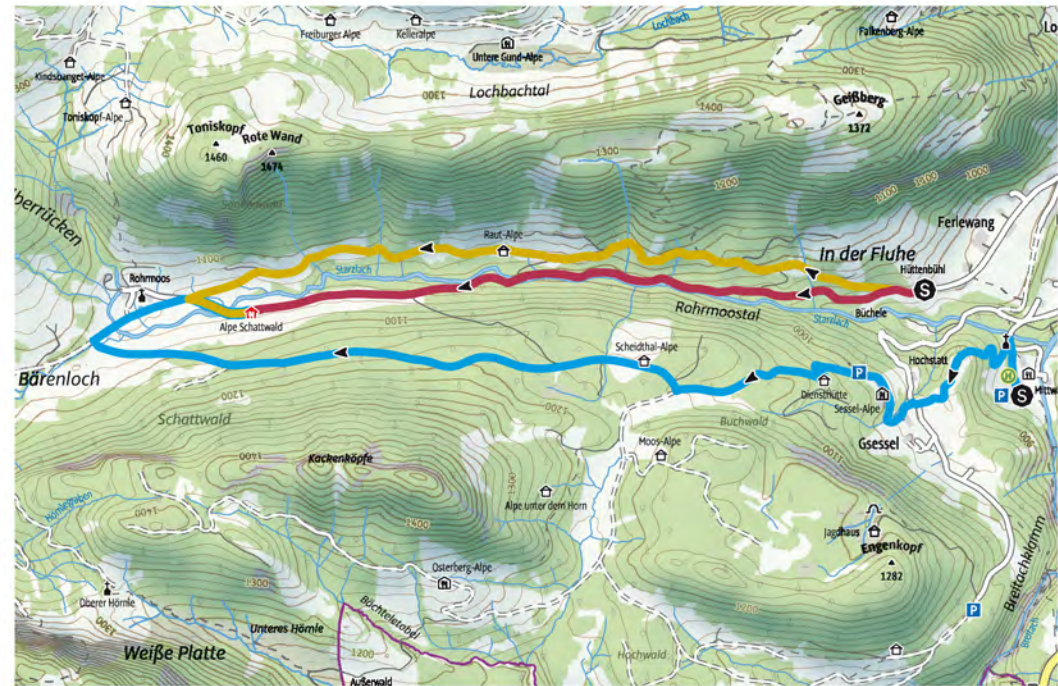
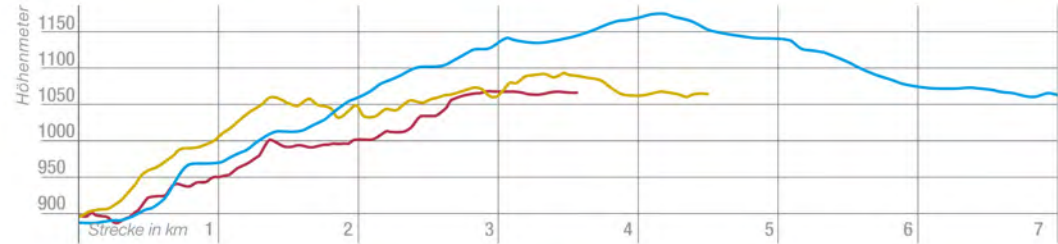
 E-BIKE GEEIGNET



 MIT DEM AUTO ERREICHBAR



Rohrmoos · 87561 Oberstdorf · Tel: +49 8322 606707





ZWISCHEN ROHRMOOS- & WEINWALSERTAL

ALPE OSTERBERG



Die Alpe Osterberg liegt zwischen Tiefenbach und Riezlern auf 1.268 m. Sie wurde 1608 erstmals erwähnt und hieß ursprünglich „Krebinenberg“. Reste von Fundamenten auf der heutigen Weidefläche bekräftigen die Erzählungen, dass es hier ganz früher sogar einmal eine kleine Siedlung gegeben haben soll. Der Baustil des heutigen Alpegebäudes deutet auf eine Entstehung um 1850 hin. Die ehemalige Sennalpe ist 42 ha groß und wurde für 34 Kühe genutzt. Sie gehört seit 1894 zu den Rohrmooser Alpen der fürstlichen Oberförsterei Waldburg - Wolfegg. Heute wird die ehemalige Sennalpe, zusammen mit der Gatteralpe, mit ca. 170 Stück Jungvieh bewirtschaftet. Die Gäste auf der Alpe Osterberg freuen sich an der herrlichen Aussicht in die Oberstdorfer und Kleinwalsertaler Bergwelt. Auf der Sonnenterrasse – oder bei schlechtem Wetter in der gemütlichen Stube – werden deftige Brotzeiten mit kulinarischen Besonderheiten, Getränke, Milchprodukte, Kaffee und täglich selbstgebackene Kuchen aus Dinkelmehl und Eiern von eigenen Hühnern genossen. Für die kleinen Gäste gibt es einen Spielplatz und einiges mehr zu entdecken.

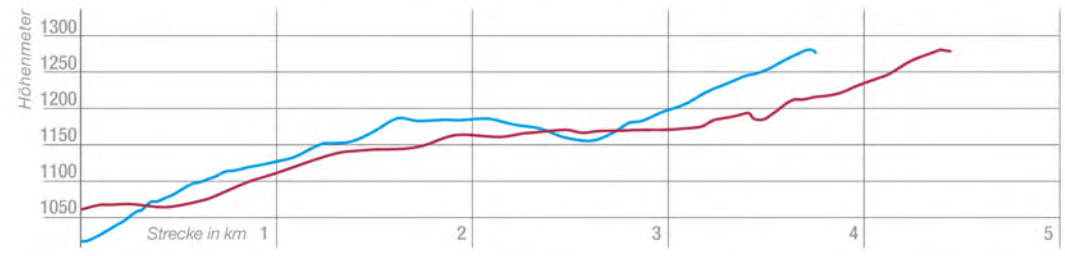
 E-BIKE GEEIGNET

 KINDERWAGEN GEEIGNET

Öffnungszeiten:
 Von Mai bis Oktober täglich geöffnet.
 Tel: +49 170 7564628 · www.alpe-osterberg.de



• **LEICHT** 4,3 1,18 6 206
 SCHWIERIGKEIT STRECKE IN KM DAUER IN STUNDEN ABSTIEG IN METER AUFSTIEG IN METER



• **LEICHT** 3,7 1,16 5 268
 SCHWIERIGKEIT STRECKE IN KM DAUER IN STUNDEN ABSTIEG IN METER AUFSTIEG IN METER





DR SCHAID

Langsam goahd dr Summer z'End,
i de Berg die Hirte no viel Arbeit hend.
Hoffentle raicht'ena no' d' Waid,
bis a kutt dea groaßa Schaid.
Schealla sammle müeß ba gschwind,
dass se noacha heagrücht sind.
Dr Kleihirt müeß no Bluma finde,
daß ba ka de Kroanz no binde.
Isch a doa dea Schaidtag Moarge,
hoat ba no die und diese Soarga.
Legt ba waile s' Gscheallt no a,
daß ba noacha triebe ka.

Griffschüh, Hüet und Leaderhosa,
weiß Hemed, beglet Dirndlblusa.
Alls müeß passe s' isch it laid,
deaweg goahd ba uf' e Schaid.
Wenn üsgschaid isch noa s' goanze Vieh,
dünkt es de Hirte noacha schie.
A schlentzt a etle Moaß oa Soarga,
bis es isch noa Sonntag Moarge.

Karolina Hiller



ALPE HÖRNLE

MITTELALPE

ALPE SCHÖNBERG

ALPE HERZBERG

SCHWABEN ALPE

FREYBURGER ALPE

ALPE DINJÖRGEN

SENNALPE SCHATTWALD

ALPE OSTERBERG

ALP WANDER PASS

Erwandern Sie sich das Obermaiselsteiner Wanderabzeichen, regional hier im Ort für Sie gefertigt.

So funktioniert's:

- Alle 9 Alpen dieser Broschüre besuchen
- Stempel abholen
- Diese gestempelten Seiten in der Gästeform Obermaiselstein vorzeigen

IMPRESSUM

Herausgeber: Tourismus Hörnerdörfer GmbH | Geschäftsstelle Obermaiselstein
Am Scheid 18 | 87538 Obermaiselstein | www.obermaiselstein.de
Design & Realisierung: Kuhstadt Design GmbH & Co. KG | Atelier für Werbung & Design
Oberdorf 9 | 87538 Obermaiselstein | www.kuhstadt.com

Redaktion: Anke Lachmuth

Fotos: Thomas Greiter, Naturpark Nagelfluhkette e.V.
Frühjof Kjer, Atelier Basis | www.fruehjoer.com

Kartenmaterial: Outdooractive GmbH & Co. KG | www.outdooractive.com



Obermaiselstein
Hörner Dörfer



Tourismus Hörnerdörfer GmbH
Geschäftsstelle Obermaiselstein
Am Scheid 18
87538 Obermaiselstein

www.obermaiselstein.de